






Jiná ověření:		Paré:	
Orientační schéma:		Razítko oprávněné osoby:	
		Podpis: Datum:	
Revize:	Datum:	Popis:	Kontroloval:
000	09.10.2023	Definitivní odevzdání dokumentace	Jaromír Kielor

Stavebník/Investor:	<b>Správa železnic, státní organizace</b>	 <b>SPRÁVA ŽELEZNIC</b>
Adresa:	<b>Dlážděná 1003/7, 110 00 Praha 1</b>	
Zástupce investora:	<b>Stavební správa východ</b>	
Adresa:	<b>Nerudova 1, 779 00 Olomouc</b>	

Zhotovitel díla:	<b>Signal Projekt s.r.o.</b>		
Adresa:	Vídeňská 55, 639 00 Brno		
Kontakt:	T: +420 543 233 962 E: projekce@signalprojekt.cz		
Zhotovitel části/objektu:	<b>Signal Projekt s.r.o.</b>		
Adresa:	Vídeňská 55, 639 00 Brno		
Kontakt:	T: +420 543 233 962 E: projekce@signalprojekt.cz		
Hlavní projektant (HIP):	<b>Jaromír Kielor</b>	Specialista:	<b>Mgr. Radek Böhm</b>

Název stavby/akce:	<b>Výstavba PZS (P6577) v km 23,642 TÚ Prostějov hl.n. - Třebovice v Čechách</b>		Označení investora: <b>S622100106</b>
			Zakázka: <b>23-041-35-211</b>
Název části:	Přejezdové zabezpečovací zařízení		Označení části: <b>D.1.1.3</b>
Název objektu/dílní části:	<b>Zabezpečovací zařízení (PZS) P6577 v km 23,642</b>		Označení objektu/komplexu: <b>PS 01-01-31</b>
Název přílohy:	Tabulka přejezdu		Číslo přílohy (typ/pořadí): <b>2. 301</b>
Název dílní části přílohy:	-		
Odpovědný projektant:	Zpracovatel přílohy:	Měřítko:	Stupeň dokumentace:
Jaromír Kielor	Jaromír Kielor	-	<b>DUSP+PDPS</b>
Kraj:	Katastrální území:	TUDU:	Smluvní datum zpracování:
Olomoucký	viz část A. Průvodní zpráva	1911 08	<b>9.10.2023</b>

Označení investora:	Stupeň dokumentace: Část:	Objekt:	Podobjekt:	Příloha:	Revize:
S 6 2 2 1 0 0 1 0 6	- P D P S - D 1 1 0 3	- P S 0 1 0 1 3 1	- X X	- 2 - 3 0 1	- 0 0 0

[Prostor pro další informace]

Tabulka přejezdu																	
ZÁKLADNÍ ÚDAJE																	
TRAŤ: Prostějov hl.n. - Třebovice v Čechách					PŘEJEZD v km: 23,657												
DRUH: PZS 3ZBLI					Závory: celé závory				Označení: PD2 / P6577								
Komunikace: silnice III.třídy								Rozhodující uživatelé: vozidlo									
d <sub>p</sub> (m)		11,23	t <sub>x</sub> (s)		–	t <sub>u</sub> (s)		10	t <sub>v</sub> (s)		23,93	V <sub>s</sub> (km.h <sup>-1</sup> )		5	α (°)		96
d <sub>T</sub> (m)		33,23	t <sub>b1</sub> (s)		6	t <sub>u1</sub> (s)		0,0	t <sub>z</sub> (s)		-	V <sub>V</sub> (km.h <sup>-1</sup> )		20	β <sub>1</sub> (°)		96
d <sub>Z</sub> (m)		33,23	t <sub>b2</sub> (s)		3	t <sub>u2</sub> (s)		0,0	t <sub>zz</sub> (s)		23,93	a (m.s <sup>-2</sup> )		-	β <sub>2</sub> (°)		96
d <sub>s</sub> (m)		22	t <sub>L</sub> (s)		43,93	t <sub>o</sub> (s)		10	t <sub>r</sub> (s)		1				s <sub>p</sub> (m)		5,53
t <sub>Zvo</sub> (s)		-	t <sub>ZZvo</sub> (s)		-	t <sub>ZZch</sub> (s)		-									
Kolej číslo	zábrzdná vzdálenost	d <sub>v</sub> (m)	směr	km okraje přejezdu	Mezní doba anulace			Kritická doba									
					t <sub>gA</sub> (s)	t <sub>A</sub> (s)	t <sub>AS</sub> (s)	L <sub>D</sub> (m)	t <sub>e</sub> (s)	t <sub>f</sub> (s)	t <sub>k</sub> (s)	t <sub>ks</sub> (s)					
1	400	250	lichý	23,653	0	165	170	7766	0	120	1563	1590					
	400	250	sudý	23,661	0	164	170	2165	0	120	555	1590					

POZITIVNÍ SIGNAL													
Volné úseky vždy PD6-II, PD7													
Předepsaná poloha vyhybek a návěstidel													
Volné úseky													
nemusí být při													

VÝSTRAHA													
ozna- čení	jízda od – na	rozhodující výhybky	dovolená rychlost na přejezd V <sub>t</sub> (km.h <sup>-1</sup> ) (změna od náv., od km)	L <sub>p</sub> (m)	L <sub>ps</sub> (m)	L <sub>ps</sub> zač. v km	t <sub>zv</sub> (s)	t <sub>zvs</sub> (s)	t <sub>n</sub> (s)	t <sub>ns</sub> (s)	při volném úseku	pozn.	
PD2.1	Ptení		50	611	653	23,000	3	0	-	-		PD6-II	
PD2.2	Konice		50	611	663	24,324	3	0	-	-		PD7	
Při nezabezpečeném posunu dovolovaném zabezpečovacím zařízením:													
Při obsazení kolejových úseků (při projetí návěstidel):													

ZVUKOVÁ VÝSTRAHA													
Bez zvukové výstrahy na výstražnících:													
Zvuková výstraha se vypne na výstražnících:					A	B	C						
po sklopení břeven závor:					A	B	A						

POZNÁMKY													
Evidenční km 23,642													
LD (Ptení) - km 15,891 (námezník výh. č. 2)													
LD (Konice) - km 25,822 (námezník výh. č. 2)													